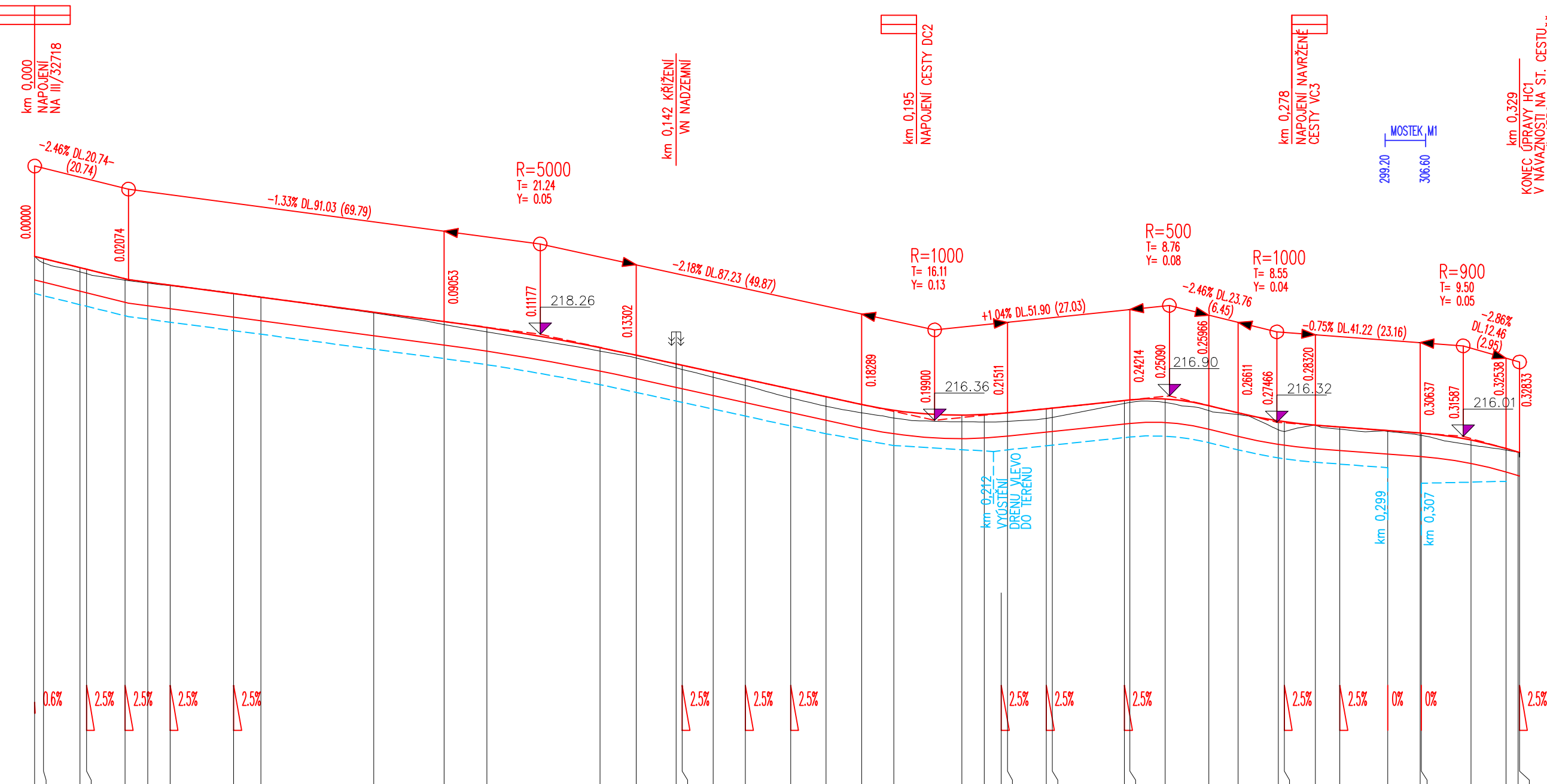


KATASTRÁLNÍ ÚZEMÍ  
ČÍSLO POZEMKU

k.ú. ROZEHNALY	k.ú. HRADIŠTKO II
parc.č. 855	parc.č. 784

parc.č. 1559



ZMĚNA PŘÍČNÉHO SKLONU  
VOZOVKY

## KÓTY NIVELETY

219.98	219.94	219.74	219.70	219.49	219.42	219.35	219.16	219.08	218.75	218.54	218.41	217.97	217.80	217.61	217.58	217.43	217.27	217.05	216.88	216.71	216.58	216.48	216.49	216.52	216.53	216.69	216.53	216.35	216.33	216.25	216.21	216.13	216.08	215.92	215.73	215.66	215.65
--------	--------	--------	--------	--------	--------	--------	--------	--------	--------	--------	--------	--------	--------	--------	--------	--------	--------	--------	--------	--------	--------	--------	--------	--------	--------	--------	--------	--------	--------	--------	--------	--------	--------	--------	--------	--------	--------

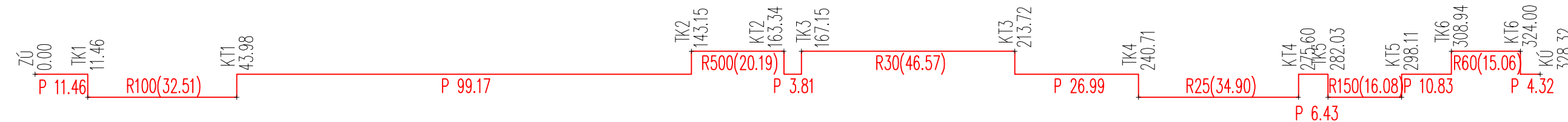
## KÓTY TERÉNU

219.98	219.84	219.65	219.60	219.46	219.40	219.34	219.17	219.09	218.73	218.48	218.32	217.89	217.74	217.52	217.49	217.31	217.13	216.86	216.67	216.52	216.41	216.33	216.32	216.33	216.32	216.57	216.49	216.15	216.11	216.25	216.16	216.12	216.03	215.82	215.70	215.69	215.65
--------	--------	--------	--------	--------	--------	--------	--------	--------	--------	--------	--------	--------	--------	--------	--------	--------	--------	--------	--------	--------	--------	--------	--------	--------	--------	--------	--------	--------	--------	--------	--------	--------	--------	--------	--------	--------	--------

SROVNÁVACÍ ROVINA  
STANIČENÍ V KM

Výškový systém Bpv																																												
0.1														0.2										0.3																				
0.00	1.92	10.00	11.46	20.00	25.00	29.94	43.98	50.00	75.00	90.53	0.00	25.00	33.02	41.85	43.15	50.00	57.15	67.15	75.00	82.89	90.00	5.00	10.00	13.72	15.11	23.72	25.00	40.96	42.14	50.00	59.66	66.11	75.00	76.33	83.20	88.60	99.20	6.37	6.60	17.60	25.38	28.00	28.33	
①	②	③			④		⑤		⑥		⑦		⑧			⑨		⑩		⑪		⑫	⑬		⑭		⑮			⑯		⑰	⑱		⑲		⑳		㉑		㉒		㉓	
8.08	15.00	25.00			25.00		25.00		25.00		25.00		25.00			25.00		15.00		15.00		15.00		25.00		25.00			23.60		7.40		20.40											


STANIČENÍ V M  
ČÍSLA PŘÍČNÝCH ŘEZŮ  
VZDÁLENOSTI PŘÍČNÝCH ŘEZŮ



SMĚROVÉ POMĚRY

Souřadnicový systém JTSK, výškový systém Bpv.

SO 101 – POLNÍ CESTA HC1

VYPRACOVAL		ZODP. PROJEKTANT		 <div><b>GEOVAP</b> SPOL. S R.O.</div>	
KATASTRÁLNÍ ÚZEMÍ: Rozehnalý, Hradištko II					
Pobočka Kolín					
AKCE: REALIZACE POLNÍ CESTY HC1 v k.ú. Rozehnalý, Hradištko II				DATUM	10/2022
				FORMÁT	3A4
OBSAH: DOKUMENTACE TECHNICKÉHO ŘEŠENÍ PSZ PODÉLNÝ PROFIL HC1				ZAK. ČÍSLO	2021/106
				MĚŘITKO	1:1000/100
				PŘÍLOHA	D.4